

## Novedades en el Oriente de la ciudad de Aguascalientes

Eugenio Herrera Nuño  
(6.mayo.2025)

La población de la ciudad de Aguascalientes está escindida por las vías del FFCC entre el Oriente y el Poniente. El 61% vive en el lado este por 39% en el oeste. Es importante destacar que las dotaciones por edad son muy diversas. Así, del lado oriente tenemos a casi siete de cada diez niñas y niños menores de 14 años y 65 de cada cien adolescentes y jóvenes menores de 29 años; lo que nos hace afirmar, que el futuro de la ciudad está en el oriente. Por el otro lado, en el poniente, solo se cuenta con cuatro de cada diez efectivos en edades productivas y con seis de cada diez adultos mayores de 60 años.

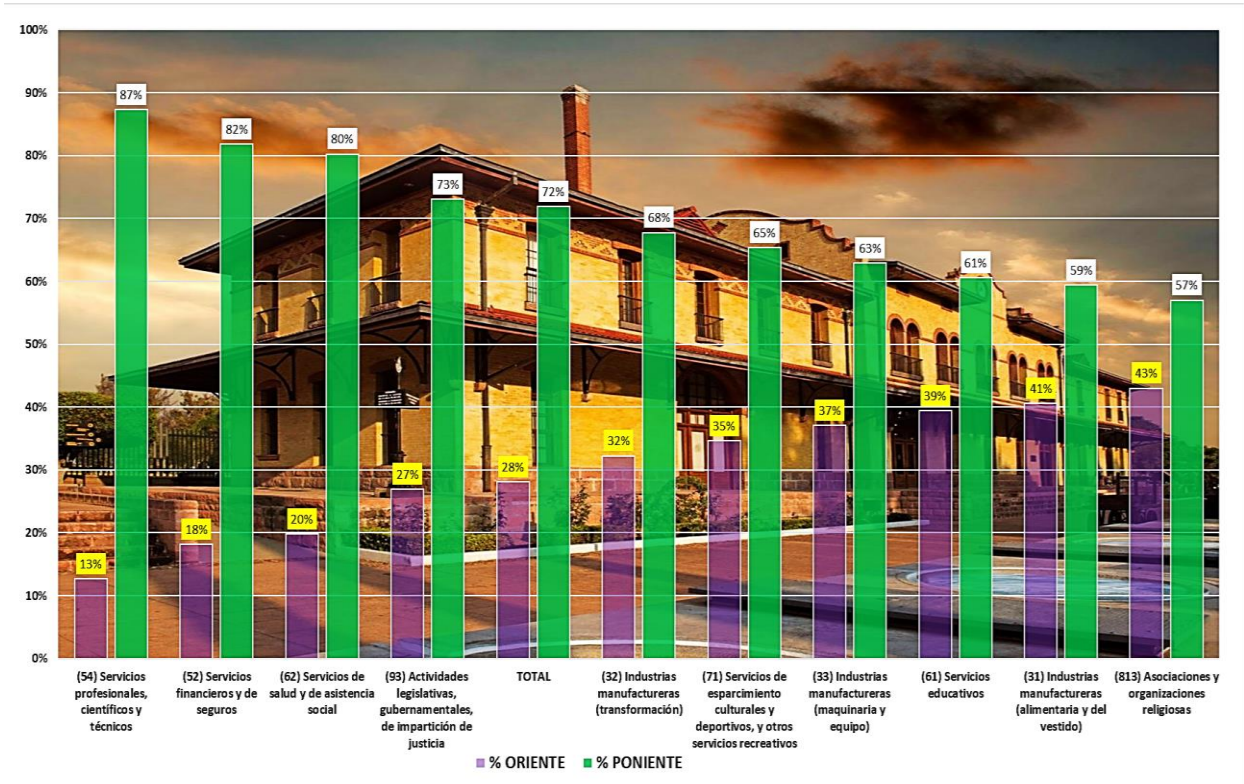
POBLACIÓN	PONIENTE
Población total	39%
Población femenina	39%
Población masculina	38%
Población de 0 a 14 años	32%
Población de 15 a 29 años	35%
Población de 30 a 59 años	40%
Población de 60 años y más	58%
Población con discapacidad	41%
Total de viviendas	41%
Total de viviendas particulares	41%
Viviendas particulares habitadas	40%
Viviendas particulares no habitadas	41%
Con 3 o más ocupantes por cuarto	13%
Con piso de material diferente de tierra	40%
Con energía eléctrica	40%
Con servicio sanitario	40%
Con drenaje	40%
<b>UNIDADES ECONÓMICAS</b>	<b>30,791</b>
	59%
<b>1 UNIDAD ECONÓMICA POR CADA 12 HABITANTES</b>	



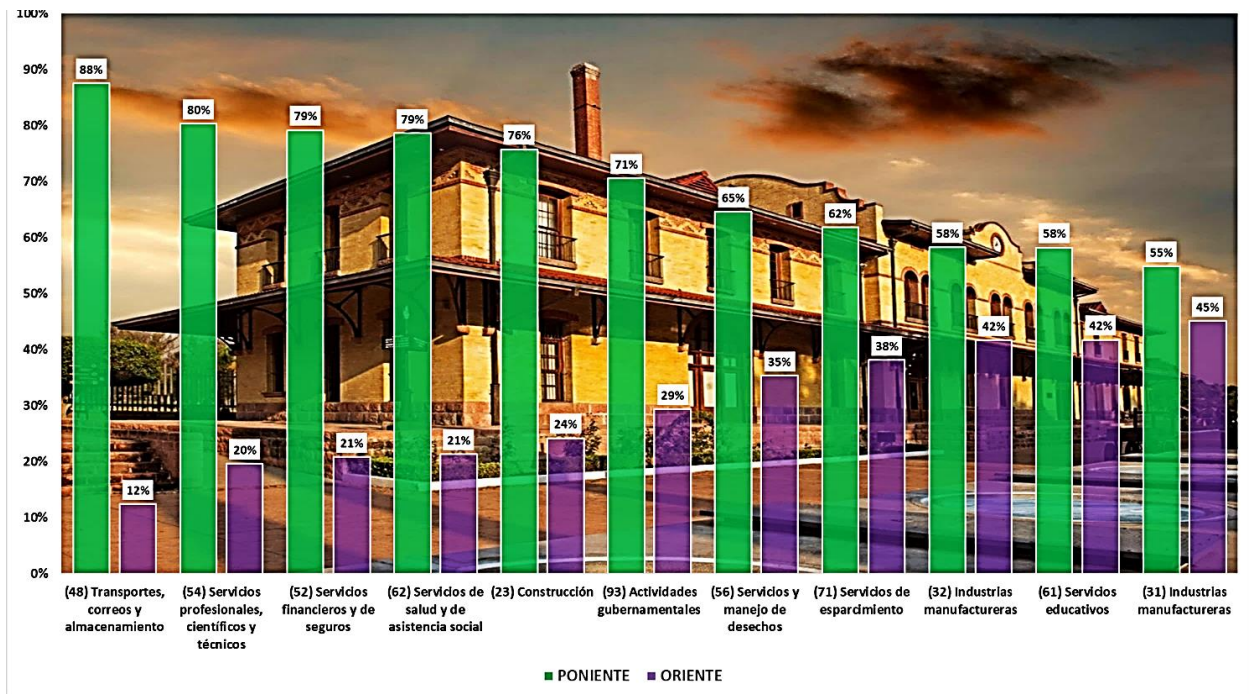
POBLACIÓN	ORIENTE
Población total	61%
Población femenina	61%
Población masculina	62%
Población de 0 a 14 años	68%
Población de 15 a 29 años	65%
Población de 30 a 59 años	60%
Población de 60 años y más	42%
Población con discapacidad	59%
Total de viviendas	59%
Total de viviendas particulares	59%
Viviendas particulares habitadas	60%
Viviendas particulares no habitadas	59%
Con 3 o más ocupantes por cuarto	87%
Con piso de material diferente de tierra	60%
Con energía eléctrica	60%
Con servicio sanitario	60%
Con drenaje	60%
<b>UNIDADES ECONÓMICAS</b>	<b>21,026</b>
	41%
<b>1 UNIDAD ECONÓMICA POR CADA 28 HABITANTES</b>	

Fuente: Consulta 2025 de Inventario Nacional de Viviendas y DENU de INEGI

## REPARTO DE UNIDADES ECONÓMICAS ORIENTE PONIENTE 2022

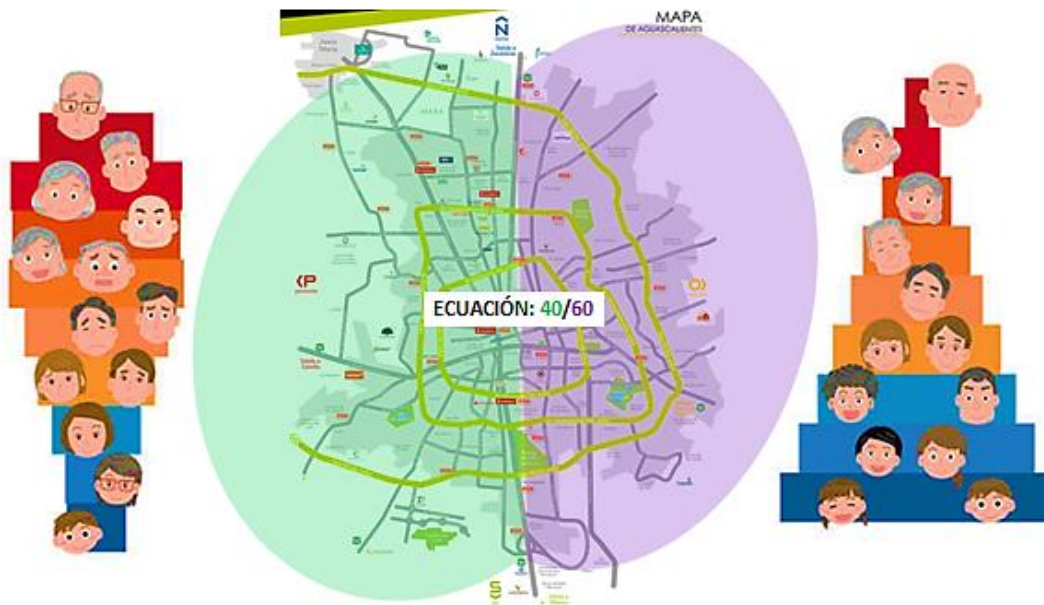


## REPARTO DE UNIDADES ECONÓMICAS ORIENTE PONIENTE 2025



En cuanto al equipamiento de la ciudad, en los últimos años, el DENU de INEGI nos ha dejado claro que, la mayoría de las unidades económicas, se encuentran en el poniente 30 mil, por solo 20 mil en el oriente. Los servicios educativos (SCIAN 61) han sido de los más dinámicos, de una lectura a otra: han aumentado un 25%. En el poniente se censaron 200 nuevos planteles en el 2024 por 100 nuevos en el oriente donde, por cierto, son más necesarios. En el poniente el 85% de los nuevos colegios e instituciones corresponden a particulares y en el oriente, los más importantes los construye y está operado el sector público.

### PIRÁMIDE DE POBLACIÓN DE LA CIUDAD DE AGUASCALIENTES POR SECTOR



Hay que entender que la ciudad del poniente, demográficamente hablando, ya no sólo no está creciendo, está decreciendo. En sus viviendas, sólo en el 13% habitan tres o más ocupantes contra el 87% de los hogares del oriente, donde la población está en plena etapa productivo reproductiva, con un periodo de duplicación, cercano a un dígito. Hay un crecimiento importante, y si bien las viviendas son de menor tamaño, se encuentra más densamente pobladas.

Actividad	PONIENTE
(46) Comercio al por menor	10299
(81) Otros servicios excepto actividades gubernamentales	4763
(72) Servicios de alojamiento temporal y de preparación de alimentos y bebidas	4190
(62) Servicios de salud y de asistencia social	2524
(43) Comercio al por mayor	1379
(54) Servicios profesionales, científicos y técnicos	1165
(31) Industrias manufactureras	1068
(33) Industrias manufactureras	826
(52) Servicios financieros y de seguros	731
(61) Servicios educativos	697
(53) Servicios inmobiliarios y de alquiler de bienes muebles e intangibles	641
(32) Industrias manufactureras	543
(56) Servicios de apoyo a los negocios y manejo de desechos y servicios de remediación	483
(23) Construcción	407
(71) Servicios de esparcimiento culturales y deportivos, y otros servicios recreativos	358
(48) Transportes, correos y almacenamiento	275
(93) Actividades legislativas, gubernamentales, de impartición de justicia y de organismos internacionales y extraterritoriales	216
(51) Información en medios masivos	99
(49) Transportes, correos y almacenamiento	78
(22) Generación, transmisión y distribución de energía eléctrica, suministro de agua y de gas por ductos al consumidor final	27
(11) Agricultura, cría y explotación de animales, aprovechamiento forestal, pesca y caza	14
(21) Minería	4
(55) Corporativos	4
<b>TOTAL</b>	<b>30,791</b>

Actividad SCIAN	ORIENTE
(46) Comercio al por menor	8299
(81) Otros servicios excepto actividades gubernamentales	3937
(72) Servicios de alojamiento temporal y de preparación de alimentos y bebidas	3705
(31) Industrias manufactureras	877
(62) Servicios de salud y de asistencia social	686
(33) Industrias manufactureras	607
(61) Servicios educativos	500
(43) Comercio al por mayor	425
(32) Industrias manufactureras	388
(53) Servicios inmobiliarios y de alquiler de bienes muebles e intangibles	306
(54) Servicios profesionales, científicos y técnicos	285
(56) Servicios de apoyo a los negocios y manejo de desechos y servicios de remediación	263
(71) Servicios de esparcimiento culturales y deportivos, y otros servicios recreativos	221
(52) Servicios financieros y de seguros	192
(23) Construcción	130
(93) Actividades legislativas, gubernamentales, de impartición de justicia y de organismos internacionales y extraterritoriales	90
(48) Transportes, correos y almacenamiento	39
(51) Información en medios masivos	34
(22) Generación, transmisión y distribución de energía eléctrica, suministro de agua y de gas por ductos al consumidor final	28
(49) Transportes, correos y almacenamiento	11
(11) Agricultura, cría y explotación de animales, aprovechamiento forestal, pesca y caza	3
(21) Minería	0
(55) Corporativos	0
<b>TOTAL</b>	<b>21,026</b>

Ahora bien, de las 51 mil unidades económicas con las que cuenta la ciudad más de 30 mil se encuentran en el poniente, donde también habitan los grupos con mejores niveles socio económicos; contra 21 mil del oriente, destacando que en el este, cuatro de cada diez Unidades Económicas corresponden a tiendas o “comercios al por menor”.

Como buenas prácticas, habría que voltear a ver al **municipio del ESTE en Santo Domingo República Dominicana, nacido en el 2002**. Precisamente, para buscar más autonomía, mejorar sus condiciones de vida y de movilidad social, se independizó del municipio de la capital, dando buenos resultados en materias importantes como la educación, la salud y el empleo. Particular énfasis se aprecia en las fuentes informantes en cuanto a la participación social en lo relativo al presupuesto público, rutas de transporte, desarrollo de distritos especializados y crecimiento a escala humana, así como cuidado del medioambiente. **El Municipio de Santo Domingo ESTE será sede de los Juegos Centroamericanos del 2026**.

